


La differenziazione delle identità dei luoghi e dei consumi nella città verticale. Spunti dai casi di CityLife e Garibaldi a Milano

*Federico Smania, Luca Daconto **

Supplementary materials

Fig. 1 - Piazza Gae Aulenti e l'area di Garibaldi a Milano



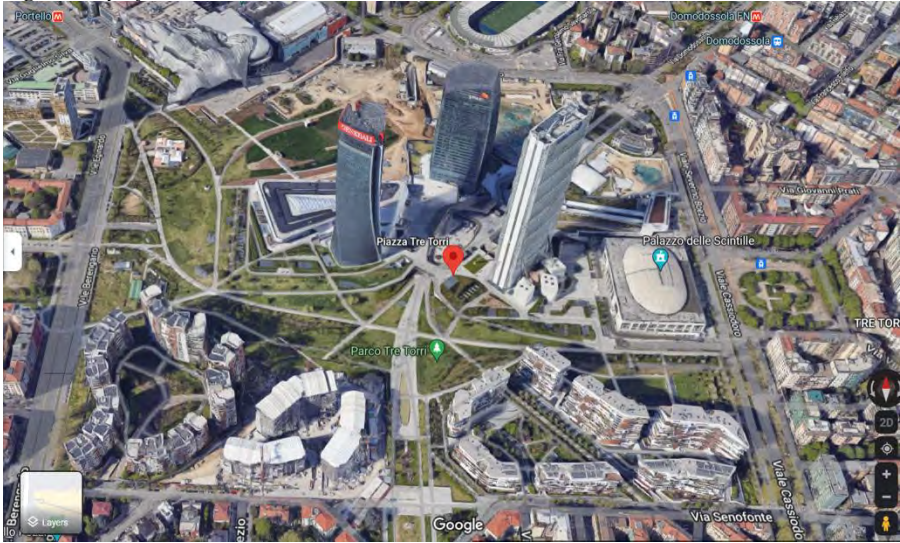
Fonte: Google Maps 2022

Saggio Proposto alla Redazione il 4-10-2022 accettato il 30-1-2023

* Federico Smania, Università degli Studi di Milano-Bicocca, smaniafederico@gmail.com.
Luca Daconto, Università degli Studi di Milano-Bicocca, luca.daconto@unimib.it.

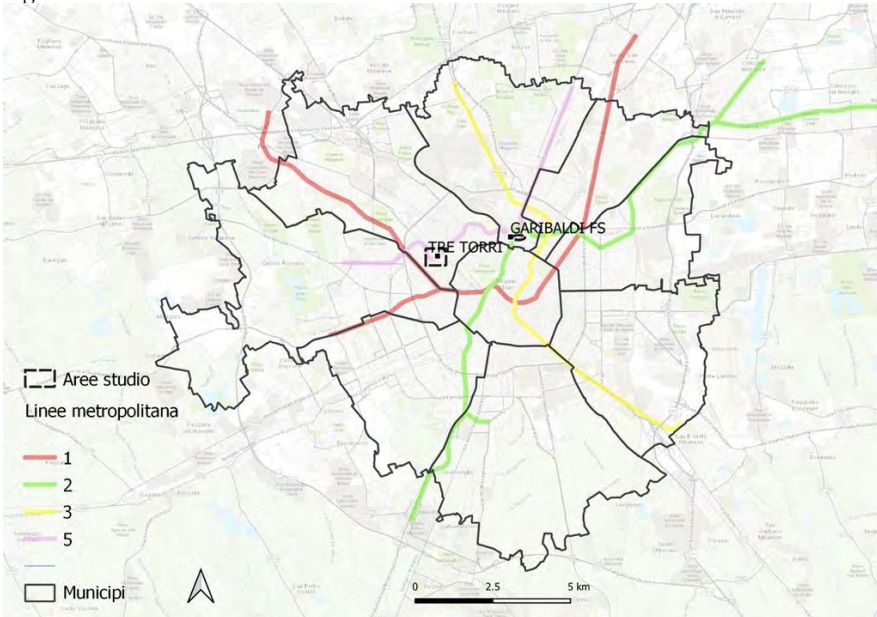
ISSN 0392-4939 ISSN e 1971-8403 doi: 10.3280/SUR2023-132006oa

Fig. 2 - CityLife e Piazza Tre Torri



Fonte: Google Maps 2022

Fig. 3 - La localizzazione delle aree di studio all'interno della città di Milano



Fonte: elaborazione degli autori su dati Comune Milano (2022)